

Филиал публично-правовой компании "Роскадастр" по Республике Дагестан

полное наименование органа регистрации прав

Выписка из Единого государственного реестра недвижимости об объекте недвижимости

Сведения о характеристиках объекта недвижимости

На основании запроса от 04.03.2023, поступившего на рассмотрение 05.03.2023, сообщаем, что согласно записям Единого государственного реестра недвижимости:

Раздел 1 Лист 1

Сооружение			
вид объекта недвижимости			


Лист № 1 раздела 1	Всего листов раздела 1: 2	Всего разделов: 4	Всего листов выписки: 35
--------------------	---------------------------	-------------------	--------------------------

06.03.2023г. № КУВИ-001/2023-55275038	
Кадастровый номер:	05:01:000126:117
Номер кадастрового квартала:	05:01:000126
Дата присвоения кадастрового номера:	24.07.2020

Ранее присвоенный государственный учетный номер:	данные отсутствуют		
Адрес:	Республика Дагестан, р-н Бабаюртовский, с Первомайское		
Площадь:	данные отсутствуют		
Основная характеристика (для сооружения):	тип	значение	единица измерения
	протяженность	3395	в метрах
Назначение:	7.7. сооружения трубопроводного транспорта		
Наименование:	Внутрипоселковый газопровод в с. Первомайское Гумбетовского района Республики Дагестан Бабаюртовской зоне		
Количество этажей, в том числе подземных этажей:	данные отсутствуют		
Год ввода в эксплуатацию по завершении строительства:	данные отсутствуют		
Год завершения строительства:	2003		
Кадастровая стоимость, руб.:	3594002.24		
Кадастровые номера иных объектов недвижимости, в пределах которых расположен объект недвижимости:	05:01:000126:5, 05:01:000126:4		
Кадастровые номера помещений, машино-мест, расположенных в здании или сооружении:	данные отсутствуют		
Кадастровые номера объектов недвижимости, из которых образован объект недвижимости:	данные отсутствуют		
Кадастровые номера образованных объектов недвижимости:	данные отсутствуют		
Сведения о включении объекта недвижимости в состав предприятия как имущественного комплекса:	данные отсутствуют		

полное наименование должности		ДОКУМЕНТ ПОДПИСАН ЭЛЕКТРОННОЙ ПОДПИСЬЮ	
	Сертификат: 3094B7974B3CA8E1F07A347CFAD6FA78		
	Владелец: ФЕДЕРАЛЬНАЯ СЛУЖБА ГОСУДАРСТВЕННОЙ РЕГИСТРАЦИИ, КАДАСТРА И КАРТОГРАФИИ		
	Действителен: с 17.05.2022 по 10.08.2023		
		инициалы, фамилия	

Сооружение			
вид объекта недвижимости			
Лист № 2 раздела 1	Всего листов раздела 1: 2	Всего разделов: 4	Всего листов выписки: 35
06.03.2023г. № КУВИ-001/2023-55275038			
Кадастровый номер:		05:01:000126:117	
Сведения о включении объекта недвижимости в состав единого недвижимого комплекса:		данные отсутствуют	
Виды разрешенного использования:		данные отсутствуют	
Сведения о включении объекта недвижимости в реестр объектов культурного наследия:		данные отсутствуют	
Сведения о кадастровом инженере:		созданием сооружения, расположенного по адресу: Республика Дагестан, Бабаюртовский р-н, с. Первомайское.	
Статус записи об объекте недвижимости:		Сведения об объекте недвижимости имеют статус "актуальные"	
Особые отметки:		Сведения, необходимые для заполнения разделов: 6 - Сведения о частях объекта недвижимости; 7 - Перечень помещений, машино-мест, расположенных в здании, сооружении; 8 - План расположения помещения, машино-места на этаже (плане этажа), отсутствуют.	
Получатель выписки:		Халилов Темирхан Магомедович, действующий(ая) на основании документа "" Минимущество Дагестана	

полное наименование должности	 ДОКУМЕНТ ПОДПИСАН ЭЛЕКТРОННОЙ ПОДПИСЬЮ Сертификат: 3094B7974B3CA8E1F07A347CFAD6FA78 Владелец: ФЕДЕРАЛЬНАЯ СЛУЖБА ГОСУДАРСТВЕННОЙ РЕГИСТРАЦИИ, КАДАСТРА И КАРТОГРАФИИ Действителен: с 17.05.2022 по 10.08.2023	инициалы, фамилия

Выписка из Единого государственного реестра недвижимости об объекте недвижимости
Сведения о зарегистрированных правах

Сооружение			
вид объекта недвижимости			
Лист № 1 раздела 2		Всего листов раздела 2: 1	
		Всего разделов: 4	
		Всего листов выписки: 35	
06.03.2023г. № КУВИ-001/2023-55275038			
Кадастровый номер:		05:01:000126:117	
1	Правообладатель (правообладатели):	1.1	Республика Дагестан
	Сведения о возможности предоставления третьим лицам персональных данных физического лица:	1.1.1	данные отсутствуют
2	Вид, номер, дата и время государственной регистрации права:	2.1	Собственность 05:01:000126:117-05/190/2020-1 24.07.2020 17:31:35
3	Сведения об осуществлении государственной регистрации сделки, права без необходимого в силу закона согласия третьего лица, органа:	3.1	данные отсутствуют
4	Ограничение прав и обременение объекта недвижимости:	не зарегистрировано	
5	Договоры участия в долевом строительстве:	не зарегистрировано	
6	Заявленные в судебном порядке права требования:	данные отсутствуют	
7	Сведения о возможности предоставления третьим лицам персональных данных физического лица	данные отсутствуют	
8	Сведения о возражении в отношении зарегистрированного права:	данные отсутствуют	
9	Сведения о наличии решения об изъятии объекта недвижимости для государственных и муниципальных нужд:	данные отсутствуют	
10	Сведения о невозможности государственной регистрации без личного участия правообладателя или его законного представителя:	данные отсутствуют	
11	Правопритязания и сведения о наличии поступивших, но не рассмотренных заявлений о проведении государственной регистрации права (перехода, прекращения права), ограничения права или обременения объекта недвижимости, сделки в отношении объекта недвижимости:	отсутствуют	



ДОКУМЕНТ ПОДПИСАН
ЭЛЕКТРОННОЙ ПОДПИСЬЮ

Сертификат: 3094B7974B3CA8E1F07A347CFAD6FA78

Владелец: ФЕДЕРАЛЬНАЯ СЛУЖБА ГОСУДАРСТВЕННОЙ
РЕГИСТРАЦИИ, КАДАСТРА И КАРТОГРАФИИ
Действителен: с 17.05.2022 по 10.08.2023

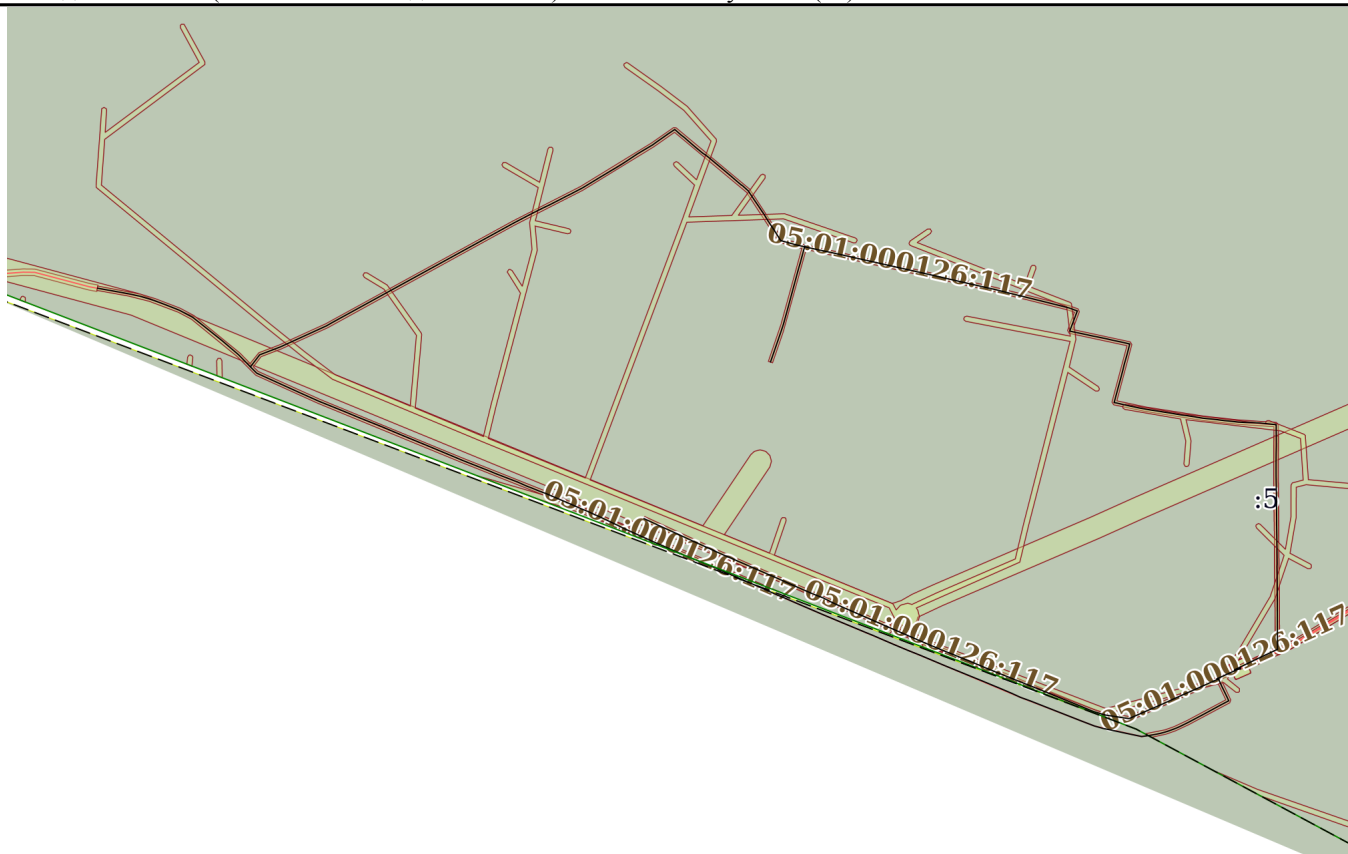
полное наименование должности

инициалы, фамилия

Выписка из Единого государственного реестра недвижимости об объекте недвижимости
Описание местоположения объекта недвижимости

Сооружение			
вид объекта недвижимости			
Лист № 1 раздела 5	Всего листов раздела 5: 1	Всего разделов: 4	Всего листов выписки: 35
06.03.2023г. № КУВИ-001/2023-55275038			
Кадастровый номер:		05:01:000126:117	

Схема расположения объекта недвижимости (части объекта недвижимости) на земельном участке(ах)



Масштаб 1:7000


Условные обозначения:

полное наименование должности	 ДОКУМЕНТ ПОДПИСАН ЭЛЕКТРОННОЙ ПОДПИСЬЮ Сертификат: 3094B7974B3CA8E1F07A347CFAD6FA78 Владелец: ФЕДЕРАЛЬНАЯ СЛУЖБА ГОСУДАРСТВЕННОЙ РЕГИСТРАЦИИ, КАДАСТРА И КАРТОГРАФИИ Действителен: с 17.05.2022 по 10.08.2023	инициалы, фамилия

Выписка из Единого государственного реестра недвижимости об объекте недвижимости
Описание местоположения объекта недвижимости

Сооружение			
вид объекта недвижимости			
Лист № 1 раздела 5.1	Всего листов раздела 5.1: 31	Всего разделов: 4	Всего листов выписки: 35
06.03.2023г. № КУВИ-001/2023-55275038			
Кадастровый номер:		05:01:000126:117	

1. Сведения о координатах характерных точек контура объекта недвижимости						
Система координат МСК-05						
Номер точки	Координаты, м		Радиус, м	Средняя квадратическая погрешность определения координат характерных точек контура, м	Глубина, высота, м	
	X	Y			H1	H2
	2	3	4	5	6	7
1	281067.02	283676.52	-	0.1	данные отсутствуют	данные отсутствуют
2	281067.31	283677.16	-	0.1	данные отсутствуют	данные отсутствуют
3	281067.63	283677.89	-	0.1	данные отсутствуют	данные отсутствуют
4	281067.68	283677.99	-	0.1	данные отсутствуют	данные отсутствуют
5	281071.09	283685.52	-	0.1	данные отсутствуют	данные отсутствуют
6	281072.42	283688.44	-	0.1	данные отсутствуют	данные отсутствуют
7	281074.78	283693.67	-	0.1	данные отсутствуют	данные отсутствуют
8	281075.43	283695.1	-	0.1	данные отсутствуют	данные отсутствуют
9	281076.47	283697.38	-	0.1	данные отсутствуют	данные отсутствуют
1	281067.31	283677.16	-	0.1	данные отсутствуют	данные отсутствуют
2	281066.65	283677.47	-	0.1	данные отсутствуют	данные отсутствуют
3	281065.61	283675.14	-	0.1	данные отсутствуют	данные отсутствуют

полное наименование должности	<div><p>ДОКУМЕНТ ПОДПИСАН ЭЛЕКТРОННОЙ ПОДПИСЬЮ</p><p>Сертификат: 3094B7974B3CA8E1F07A347CFAD6FA78 Владелец: ФЕДЕРАЛЬНАЯ СЛУЖБА ГОСУДАРСТВЕННОЙ РЕГИСТРАЦИИ, КАДАСТРА И КАРТОГРАФИИ Действителен: с 17.05.2022 по 10.08.2023</p></div>	инициалы, фамилия

Сооружение			
вид объекта недвижимости			

Лист № 2 раздела 5.1	Всего листов раздела 5.1: 31	Всего разделов: 4	Всего листов выписки: 35
----------------------	------------------------------	-------------------	--------------------------

06.03.2023г. № КУВИ-001/2023-55275038

Кадастровый номер: 05:01:000126:117

4	281063.81	283671.11	-	0.1	данные отсутствуют	данные отсутствуют
5	281061.74	283666.48	-	0.1	данные отсутствуют	данные отсутствуют
6	281059.25	283660.84	-	0.1	данные отсутствуют	данные отсутствуют
7	281057.25	283656.41	-	0.1	данные отсутствуют	данные отсутствуют
8	281054.86	283650.97	-	0.1	данные отсутствуют	данные отсутствуют
9	281051.61	283643.59	-	0.1	данные отсутствуют	данные отсутствуют
10	281049.18	283638.15	-	0.1	данные отсутствуют	данные отсутствуют
11	281047.61	283634.71	-	0.1	данные отсутствуют	данные отсутствуют
12	281044.48	283627.85	-	0.1	данные отсутствуют	данные отсутствуют
13	281043.71	283626.18	-	0.1	данные отсутствуют	данные отсутствуют
14	281040.72	283619.32	-	0.1	данные отсутствуют	данные отсутствуют
15	281037.72	283612.42	-	0.1	данные отсутствуют	данные отсутствуют
16	281034.81	283605.73	-	0.1	данные отсутствуют	данные отсутствуют
17	281031.94	283599.15	-	0.1	данные отсутствуют	данные отсутствуют
18	281029.76	283594.13	-	0.1	данные отсутствуют	данные отсутствуют
19	281029.91	283593.11	-	0.1	данные отсутствуют	данные отсутствуют
20	281030.97	283586.23	-	0.1	данные отсутствуют	данные отсутствуют



ДОКУМЕНТ ПОДПИСАН
ЭЛЕКТРОННОЙ ПОДПИСЬЮ

Сертификат: 3094B7974B3CA8E1F07A347CFAD6FA78

Владелец: ФЕДЕРАЛЬНАЯ СЛУЖБА ГОСУДАРСТВЕННОЙ
РЕГИСТРАЦИИ, КАДАСТРА И КАРТОГРАФИИ
Действителен: с 17.05.2022 по 10.08.2023

полное наименование должности

инициалы, фамилия

Сооружение							
вид объекта недвижимости							
Лист № 3 раздела 5.1		Всего листов раздела 5.1: 31		Всего разделов: 4		Всего листов выписки: 35	
06.03.2023г. № КУВИ-001/2023-55275038							
Кадастровый номер:			05:01:000126:117				
21	281031.99	283579.59	-	0.1	данные отсутствуют	данные отсутствуют	
22	281033.2	283571.64	-	0.1	данные отсутствуют	данные отсутствуют	
23	281033.6	283570.32	-	0.1	данные отсутствуют	данные отсутствуют	
24	281034.21	283568.27	-	0.1	данные отсутствуют	данные отсутствуют	
25	281036.36	283561.11	-	0.1	данные отсутствуют	данные отсутствуют	
26	281036.45	283560.8	-	0.1	данные отсутствуют	данные отсутствуют	
27	281037.72	283557.71	-	0.1	данные отсутствуют	данные отсутствуют	
28	281040.68	283550.57	-	0.1	данные отсутствуют	данные отсутствуют	
29	281043.65	283543.41	-	0.1	данные отсутствуют	данные отсутствуют	
30	281057.8	283508.46	-	0.1	данные отсутствуют	данные отсутствуют	
31	281058.17	283507.52	-	0.1	данные отсутствуют	данные отсутствуют	
32	281060.21	283502.41	-	0.1	данные отсутствуют	данные отсутствуют	
33	281062.84	283495.81	-	0.1	данные отсутствуют	данные отсутствуют	
34	281065.64	283488.81	-	0.1	данные отсутствуют	данные отсутствуют	
35	281068.39	283481.95	-	0.1	данные отсутствуют	данные отсутствуют	
36	281071.2	283474.93	-	0.1	данные отсутствуют	данные отсутствуют	
37	281074.23	283467.37	-	0.1	данные отсутствуют	данные отсутствуют	



ДОКУМЕНТ ПОДПИСАН
ЭЛЕКТРОННОЙ ПОДПИСЬЮ

Сертификат: 3094B7974B3CA8E1F07A347CFAD6FA78

Владелец: ФЕДЕРАЛЬНАЯ СЛУЖБА ГОСУДАРСТВЕННОЙ
РЕГИСТРАЦИИ, КАДАСТРА И КАРТОГРАФИИ
Действителен: с 17.05.2022 по 10.08.2023

полное наименование должности

инициалы, фамилия

Сооружение							
вид объекта недвижимости							
Лист № 4 раздела 5.1		Всего листов раздела 5.1: 31		Всего разделов: 4		Всего листов выписки: 35	
06.03.2023г. № КУВИ-001/2023-55275038							
Кадастровый номер:			05:01:000126:117				
38	281077.1	283460.3	-	0.1	данные отсутствуют	данные отсутствуют	
39	281080.06	283453.26	-	0.1	данные отсутствуют	данные отсутствуют	
40	281083.28	283445.54	-	0.1	данные отсутствуют	данные отсутствуют	
41	281085.47	283440.11	-	0.1	данные отсутствуют	данные отсутствуют	
42	281088.43	283432.81	-	0.1	данные отсутствуют	данные отсутствуют	
43	281091.02	283426.38	-	0.1	данные отсутствуют	данные отсутствуют	
44	281093.52	283420.12	-	0.1	данные отсутствуют	данные отсутствуют	
45	281096.74	283412.26	-	0.1	данные отсутствуют	данные отсутствуют	
46	281099.31	283406.11	-	0.1	данные отсутствуют	данные отсутствуют	
47	281102.11	283399.59	-	0.1	данные отсутствуют	данные отсутствуют	
48	281104.08	283395.01	-	0.1	данные отсутствуют	данные отсутствуют	
49	281104.67	283393.64	-	0.1	данные отсутствуют	данные отсутствуют	
50	281108.49	283384.78	-	0.1	данные отсутствуют	данные отсутствуют	
51	281109.14	283383.28	-	0.1	данные отсутствуют	данные отсутствуют	
52	281111.8	283377.12	-	0.1	данные отсутствуют	данные отсутствуют	
53	281116.85	283365.5	-	0.1	данные отсутствуют	данные отсутствуют	
54	281119.61	283359.16	-	0.1	данные отсутствуют	данные отсутствуют	



ДОКУМЕНТ ПОДПИСАН
ЭЛЕКТРОННОЙ ПОДПИСЬЮ

Сертификат: 3094B7974B3CA8E1F07A347CFAD6FA78

Владелец: ФЕДЕРАЛЬНАЯ СЛУЖБА ГОСУДАРСТВЕННОЙ
РЕГИСТРАЦИИ, КАДАСТРА И КАРТОГРАФИИ
Действителен: с 17.05.2022 по 10.08.2023

полное наименование должности

инициалы, фамилия

Сооружение							
вид объекта недвижимости							
Лист № 5 раздела 5.1		Всего листов раздела 5.1: 31		Всего разделов: 4		Всего листов выписки: 35	
06.03.2023г. № КУВИ-001/2023-55275038							
Кадастровый номер:			05:01:000126:117				
55	281122.42	283352.72	-	0.1	данные отсутствуют	данные отсутствуют	
56	281123.38	283350.52	-	0.1	данные отсутствуют	данные отсутствуют	
57	281126.18	283344.08	-	0.1	данные отсутствуют	данные отсутствуют	
58	281127.53	283340.99	-	0.1	данные отсутствуют	данные отсутствуют	
59	281130.43	283334.33	-	0.1	данные отсутствуют	данные отсутствуют	
60	281133.22	283327.91	-	0.1	данные отсутствуют	данные отсутствуют	
61	281134.38	283325.25	-	0.1	данные отсутствуют	данные отсутствуют	
62	281136.8	283319.7	-	0.1	данные отсутствуют	данные отсутствуют	
63	281138.79	283315.41	-	0.1	данные отсутствуют	данные отсутствуют	
64	281142.11	283308.91	-	0.1	данные отсутствуют	данные отсутствуют	
65	281142.49	283308.15	-	0.1	данные отсутствуют	данные отсутствуют	
66	281143.34	283306.32	-	0.1	данные отсутствуют	данные отсутствуют	
67	281145.29	283301.1	-	0.1	данные отсутствуют	данные отсутствуют	
68	281147.32	283296.15	-	0.1	данные отсутствуют	данные отсутствуют	
69	281150.21	283289.47	-	0.1	данные отсутствуют	данные отсутствуют	
70	281152.75	283283.73	-	0.1	данные отсутствуют	данные отсутствуют	
71	281155.42	283277.52	-	0.1	данные отсутствуют	данные отсутствуют	



ДОКУМЕНТ ПОДПИСАН
ЭЛЕКТРОННОЙ ПОДПИСЬЮ

Сертификат: 3094B7974B3CA8E1F07A347CFAD6FA78

Владелец: ФЕДЕРАЛЬНАЯ СЛУЖБА ГОСУДАРСТВЕННОЙ
РЕГИСТРАЦИИ, КАДАСТРА И КАРТОГРАФИИ
Действителен: с 17.05.2022 по 10.08.2023

полное наименование должности

инициалы, фамилия

Сооружение							
вид объекта недвижимости							
Лист № 6 раздела 5.1		Всего листов раздела 5.1: 31		Всего разделов: 4		Всего листов выписки: 35	
06.03.2023г. № КУВИ-001/2023-55275038							
Кадастровый номер:			05:01:000126:117				
72	281158.35	283270.92	-	0.1	данные отсутствуют	данные отсутствуют	
73	281160.59	283265.97	-	0.1	данные отсутствуют	данные отсутствуют	
74	281161.43	283264.07	-	0.1	данные отсутствуют	данные отсутствуют	
75	281164.43	283257.05	-	0.1	данные отсутствуют	данные отсутствуют	
76	281164.9	283255.95	-	0.1	данные отсутствуют	данные отсутствуют	
77	281166.98	283251.18	-	0.1	данные отсутствуют	данные отсутствуют	
78	281169.78	283244.76	-	0.1	данные отсутствуют	данные отсутствуют	
79	281172.59	283238.33	-	0.1	данные отсутствуют	данные отсутствуют	
80	281175.42	283231.85	-	0.1	данные отсутствуют	данные отсутствуют	
81	281178.09	283225.61	-	0.1	данные отсутствуют	данные отсутствуют	
82	281181.17	283218.45	-	0.1	данные отсутствуют	данные отсутствуют	
83	281184.48	283210.82	-	0.1	данные отсутствуют	данные отсутствуют	
84	281185.14	283209.32	-	0.1	данные отсутствуют	данные отсутствуют	
85	281188.96	283201.09	-	0.1	данные отсутствуют	данные отсутствуют	
86	281189.44	283200.01	-	0.1	данные отсутствуют	данные отсутствуют	
87	281192.13	283194.05	-	0.1	данные отсутствуют	данные отсутствуют	
88	281195.16	283187.34	-	0.1	данные отсутствуют	данные отсутствуют	



ДОКУМЕНТ ПОДПИСАН
ЭЛЕКТРОННОЙ ПОДПИСЬЮ

Сертификат: 3094B7974B3CA8E1F07A347CFAD6FA78

Владелец: ФЕДЕРАЛЬНАЯ СЛУЖБА ГОСУДАРСТВЕННОЙ
РЕГИСТРАЦИИ, КАДАСТРА И КАРТОГРАФИИ
Действителен: с 17.05.2022 по 10.08.2023

полное наименование должности

инициалы, фамилия

Сооружение							
вид объекта недвижимости							
Лист № 7 раздела 5.1		Всего листов раздела 5.1: 31		Всего разделов: 4		Всего листов выписки: 35	
06.03.2023г. № КУВИ-001/2023-55275038							
Кадастровый номер:			05:01:000126:117				
89	281198.27	283180.5	-	0.1	данные отсутствуют	данные отсутствуют	
90	281201.26	283174.04	-	0.1	данные отсутствуют	данные отсутствуют	
91	281202.47	283171.44	-	0.1	данные отсутствуют	данные отсутствуют	
92	281204.37	283167.27	-	0.1	данные отсутствуют	данные отсутствуют	
93	281205.58	283164.6	-	0.1	данные отсутствуют	данные отсутствуют	
94	281208.44	283158.31	-	0.1	данные отсутствуют	данные отсутствуют	
95	281209.06	283156.97	-	0.1	данные отсутствуют	данные отсутствуют	
96	281210.79	283153.17	-	0.1	данные отсутствуют	данные отсутствуют	
97	281213.59	283147.04	-	0.1	данные отсутствуют	данные отсутствуют	
98	281216.42	283141.05	-	0.1	данные отсутствуют	данные отсутствуют	
99	281217.34	283139.09	-	0.1	данные отсутствуют	данные отсутствуют	
1	281067.64	283677.88	-	0.1	данные отсутствуют	данные отсутствуют	
2	281064.98	283679.07	-	0.1	данные отсутствуют	данные отсутствуют	
3	281061.71	283680.52	-	0.1	данные отсутствуют	данные отсутствуют	
4	281060.06	283681.26	-	0.1	данные отсутствуют	данные отсутствуют	
5	281050.66	283685.86	-	0.1	данные отсутствуют	данные отсутствуют	
6	281049.27	283686.51	-	0.1	данные отсутствуют	данные отсутствуют	



ДОКУМЕНТ ПОДПИСАН
ЭЛЕКТРОННОЙ ПОДПИСЬЮ

Сертификат: 3094B7974B3CA8E1F07A347CFAD6FA78

Владелец: ФЕДЕРАЛЬНАЯ СЛУЖБА ГОСУДАРСТВЕННОЙ
РЕГИСТРАЦИИ, КАДАСТРА И КАРТОГРАФИИ
Действителен: с 17.05.2022 по 10.08.2023

полное наименование должности

инициалы, фамилия

Сооружение							
вид объекта недвижимости							
Лист № 8 раздела 5.1		Всего листов раздела 5.1: 31		Всего разделов: 4		Всего листов выписки: 35	
06.03.2023г. № КУВИ-001/2023-55275038							
Кадастровый номер:			05:01:000126:117				
7	281047.09	283687.53	-	0.1	данные отсутствуют	данные отсутствуют	
8	281046.51	283687.8	-	0.1	данные отсутствуют	данные отсутствуют	
9	281042.97	283681.05	-	0.1	данные отсутствуют	данные отсутствуют	
10	281042.25	283679.7	-	0.1	данные отсутствуют	данные отсутствуют	
11	281041.71	283678.7	-	0.1	данные отсутствуют	данные отсутствуют	
12	281036.71	283669.53	-	0.1	данные отсутствуют	данные отсутствуют	
13	281033.66	283663.89	-	0.1	данные отсутствуют	данные отсутствуют	
14	281026.1	283649.54	-	0.1	данные отсутствуют	данные отсутствуют	
15	281023.88	283645.04	-	0.1	данные отсутствуют	данные отсутствуют	
16	281021.82	283640.78	-	0.1	данные отсутствуют	данные отсутствуют	
17	281020.35	283637.23	-	0.1	данные отсутствуют	данные отсутствуют	
18	281018.26	283631.59	-	0.1	данные отсутствуют	данные отсутствуют	
19	281017.28	283628.53	-	0.1	данные отсутствуют	данные отсутствуют	
20	281016.41	283625.45	-	0.1	данные отсутствуют	данные отсутствуют	
21	281015.86	283623.16	-	0.1	данные отсутствуют	данные отсутствуют	
22	281015.22	283620.17	-	0.1	данные отсутствуют	данные отсутствуют	
23	281014.48	283616.22	-	0.1	данные отсутствуют	данные отсутствуют	



ДОКУМЕНТ ПОДПИСАН
ЭЛЕКТРОННОЙ ПОДПИСЬЮ

Сертификат: 3094B7974B3CA8E1F07A347CFAD6FA78

Владелец: ФЕДЕРАЛЬНАЯ СЛУЖБА ГОСУДАРСТВЕННОЙ
РЕГИСТРАЦИИ, КАДАСТРА И КАРТОГРАФИИ
Действителен: с 17.05.2022 по 10.08.2023

полное наименование должности

инициалы, фамилия

Сооружение							
вид объекта недвижимости							
Лист № 9 раздела 5.1		Всего листов раздела 5.1: 31		Всего разделов: 4		Всего листов выписки: 35	
06.03.2023г. № КУВИ-001/2023-55275038							
Кадастровый номер:			05:01:000126:117				
24	281014.05	283613.61	-	0.1	данные отсутствуют	данные отсутствуют	
25	281013.62	283610.77	-	0.1	данные отсутствуют	данные отсутствуют	
26	281013.36	283608.78	-	0.1	данные отсутствуют	данные отсутствуют	
27	281013	283606.06	-	0.1	данные отсутствуют	данные отсутствуют	
28	281013.38	283604.26	-	0.1	данные отсутствуют	данные отсутствуют	
29	281014.15	283600.53	-	0.1	данные отсутствуют	данные отсутствуют	
30	281015.26	283595.16	-	0.1	данные отсутствуют	данные отсутствуют	
31	281015.78	283592.64	-	0.1	данные отсутствуют	данные отсутствуют	
32	281017.21	283585.92	-	0.1	данные отсутствуют	данные отсутствуют	
33	281018.78	283578.61	-	0.1	данные отсутствуют	данные отсутствуют	
34	281020.54	283570.01	-	0.1	данные отсутствуют	данные отсутствуют	
35	281022.73	283562.26	-	0.1	данные отсутствуют	данные отсутствуют	
36	281022.87	283561.78	-	0.1	данные отсутствуют	данные отсутствуют	
37	281023.32	283560.59	-	0.1	данные отсутствуют	данные отсутствуют	
38	281028.11	283548.08	-	0.1	данные отсутствуют	данные отсутствуют	
39	281028.66	283546.71	-	0.1	данные отсутствуют	данные отсутствуют	
40	281046.24	283501.97	-	0.1	данные отсутствуют	данные отсутствуют	



ДОКУМЕНТ ПОДПИСАН
ЭЛЕКТРОННОЙ ПОДПИСЬЮ

Сертификат: 3094B7974B3CA8E1F07A347CFAD6FA78

Владелец: ФЕДЕРАЛЬНАЯ СЛУЖБА ГОСУДАРСТВЕННОЙ
РЕГИСТРАЦИИ, КАДАСТРА И КАРТОГРАФИИ
Действителен: с 17.05.2022 по 10.08.2023

полное наименование должности

инициалы, фамилия

Сооружение							
вид объекта недвижимости							
Лист № 10 раздела 5.1		Всего листов раздела 5.1: 31		Всего разделов: 4		Всего листов выписки: 35	
06.03.2023г. № КУВИ-001/2023-55275038							
Кадастровый номер:			05:01:000126:117				
41	281049.71	283492.38	-	0.1	данные отсутствуют	данные отсутствуют	
42	281053.35	283484.49	-	0.1	данные отсутствуют	данные отсутствуют	
43	281057.96	283473.69	-	0.1	данные отсутствуют	данные отсутствуют	
44	281058.51	283472.38	-	0.1	данные отсутствуют	данные отсутствуют	
45	281061.23	283465.77	-	0.1	данные отсутствуют	данные отсутствуют	
46	281062.49	283462.76	-	0.1	данные отсутствуют	данные отсутствуют	
47	281065.37	283455.84	-	0.1	данные отсутствуют	данные отсутствуют	
48	281068.22	283448.81	-	0.1	данные отсутствуют	данные отсутствуют	
49	281072.57	283438.14	-	0.1	данные отсутствуют	данные отсутствуют	
50	281073.22	283436.57	-	0.1	данные отсутствуют	данные отсутствуют	
51	281075.26	283431.55	-	0.1	данные отсутствуют	данные отсутствуют	
52	281076.27	283429.08	-	0.1	данные отсутствуют	данные отсутствуют	
53	281078.92	283422.59	-	0.1	данные отсутствуют	данные отсутствуют	
54	281081.56	283416.33	-	0.1	данные отсутствуют	данные отсутствуют	
55	281089.13	283398.43	-	0.1	данные отсутствуют	данные отсутствуют	
56	281093.93	283386.34	-	0.1	данные отсутствуют	данные отсутствуют	
57	281096.74	283379.64	-	0.1	данные отсутствуют	данные отсутствуют	



ДОКУМЕНТ ПОДПИСАН
ЭЛЕКТРОННОЙ ПОДПИСЬЮ

Сертификат: 3094B7974B3CA8E1F07A347CFAD6FA78

Владелец: ФЕДЕРАЛЬНАЯ СЛУЖБА ГОСУДАРСТВЕННОЙ
РЕГИСТРАЦИИ, КАДАСТРА И КАРТОГРАФИИ
Действителен: с 17.05.2022 по 10.08.2023

полное наименование должности

инициалы, фамилия

Сооружение							
вид объекта недвижимости							
Лист № 11 раздела 5.1		Всего листов раздела 5.1: 31		Всего разделов: 4		Всего листов выписки: 35	
06.03.2023г. № КУВИ-001/2023-55275038							
Кадастровый номер:			05:01:000126:117				
58	281099.26	283373.64	-	0.1	данные отсутствуют	данные отсутствуют	
59	281102.42	283366.32	-	0.1	данные отсутствуют	данные отсутствуют	
60	281105.01	283360.33	-	0.1	данные отсутствуют	данные отсутствуют	
61	281107.61	283354.4	-	0.1	данные отсутствуют	данные отсутствуют	
62	281110.21	283347.98	-	0.1	данные отсутствуют	данные отсутствуют	
63	281112.33	283342.89	-	0.1	данные отсутствуют	данные отсутствуют	
64	281114.31	283338.13	-	0.1	данные отсутствуют	данные отсутствуют	
65	281116.87	283331.96	-	0.1	данные отсутствуют	данные отсутствуют	
66	281119.06	283326.68	-	0.1	данные отсутствуют	данные отсутствуют	
67	281121.78	283320.16	-	0.1	данные отсутствуют	данные отсутствуют	
68	281123.24	283316.68	-	0.1	данные отсутствуют	данные отсутствуют	
69	281123.95	283314.98	-	0.1	данные отсутствуют	данные отсутствуют	
70	281126.61	283308.64	-	0.1	данные отсутствуют	данные отсутствуют	
71	281127.63	283306.22	-	0.1	данные отсутствуют	данные отсутствуют	
72	281139.42	283278.85	-	0.1	данные отсутствуют	данные отсутствуют	
73	281141.01	283275.28	-	0.1	данные отсутствуют	данные отсутствуют	
74	281141.71	283273.79	-	0.1	данные отсутствуют	данные отсутствуют	



ДОКУМЕНТ ПОДПИСАН
ЭЛЕКТРОННОЙ ПОДПИСЬЮ

Сертификат: 3094B7974B3CA8E1F07A347CFAD6FA78

Владелец: ФЕДЕРАЛЬНАЯ СЛУЖБА ГОСУДАРСТВЕННОЙ
РЕГИСТРАЦИИ, КАДАСТРА И КАРТОГРАФИИ
Действителен: с 17.05.2022 по 10.08.2023

полное наименование должности

инициалы, фамилия

Сооружение							
вид объекта недвижимости							
Лист № 12 раздела 5.1		Всего листов раздела 5.1: 31		Всего разделов: 4		Всего листов выписки: 35	
06.03.2023г. № КУВИ-001/2023-55275038							
Кадастровый номер:			05:01:000126:117				
75	281144.12	283267.93	-	0.1	данные отсутствуют	данные отсутствуют	
76	281145.13	283265.44	-	0.1	данные отсутствуют	данные отсутствуют	
77	281146.1	283263.28	-	0.1	данные отсутствуют	данные отсутствуют	
78	281148.17	283258.65	-	0.1	данные отсутствуют	данные отсутствуют	
79	281151.09	283252.08	-	0.1	данные отсутствуют	данные отсутствуют	
80	281156.75	283239.15	-	0.1	данные отсутствуют	данные отсутствуют	
81	281159.2	283233.41	-	0.1	данные отсутствуют	данные отсутствуют	
82	281163.17	283224.22	-	0.1	данные отсутствуют	данные отсутствуют	
83	281165.8	283218.21	-	0.1	данные отсутствуют	данные отсутствуют	
84	281167.41	283214.49	-	0.1	данные отсутствуют	данные отсутствуют	
85	281170.5	283207.34	-	0.1	данные отсутствуют	данные отсутствуют	
86	281173.56	283200.09	-	0.1	данные отсутствуют	данные отсутствуют	
87	281178.89	283186.97	-	0.1	данные отсутствуют	данные отсутствуют	
88	281181.4	283180.76	-	0.1	данные отсутствуют	данные отсутствуют	
89	281184.5	283173.43	-	0.1	данные отсутствуют	данные отсутствуют	
90	281187.22	283167.26	-	0.1	данные отсутствуют	данные отсутствуют	
91	281189.67	283161.69	-	0.1	данные отсутствуют	данные отсутствуют	



ДОКУМЕНТ ПОДПИСАН
ЭЛЕКТРОННОЙ ПОДПИСЬЮ

Сертификат: 3094B7974B3CA8E1F07A347CFAD6FA78

Владелец: ФЕДЕРАЛЬНАЯ СЛУЖБА ГОСУДАРСТВЕННОЙ
РЕГИСТРАЦИИ, КАДАСТРА И КАРТОГРАФИИ
Действителен: с 17.05.2022 по 10.08.2023

полное наименование должности

инициалы, фамилия

Сооружение							
вид объекта недвижимости							
Лист № 13 раздела 5.1		Всего листов раздела 5.1: 31		Всего разделов: 4		Всего листов выписки: 35	
06.03.2023г. № КУВИ-001/2023-55275038							
Кадастровый номер:			05:01:000126:117				
92	281192.5	283155.28	-	0.1	данные отсутствуют	данные отсутствуют	
93	281192.86	283154.44	-	0.1	данные отсутствуют	данные отсутствуют	
94	281195.07	283149.14	-	0.1	данные отсутствуют	данные отсутствуют	
95	281195.38	283148.42	-	0.1	данные отсутствуют	данные отсутствуют	
96	281196.46	283146.03	-	0.1	данные отсутствуют	данные отсутствуют	
97	281198.98	283140.44	-	0.1	данные отсутствуют	данные отсутствуют	
98	281207.59	283121.3	-	0.1	данные отсутствуют	данные отсутствуют	
99	281210.42	283115.55	-	0.1	данные отсутствуют	данные отсутствуют	
100	281213.61	283108.97	-	0.1	данные отсутствуют	данные отсутствуют	
101	281215.89	283104.11	-	0.1	данные отсутствуют	данные отсутствуют	
102	281218.64	283098.28	-	0.1	данные отсутствуют	данные отсутствуют	
103	281219.76	283095.87	-	0.1	данные отсутствуют	данные отсутствуют	
104	281221.28	283092.31	-	0.1	данные отсутствуют	данные отсутствуют	
105	281223.9	283086.73	-	0.1	данные отсутствуют	данные отсутствуют	
106	281225.45	283082.86	-	0.1	данные отсутствуют	данные отсутствуют	
107	281226.11	283081.18	-	0.1	данные отсутствуют	данные отсутствуют	
108	281228.4	283075.95	-	0.1	данные отсутствуют	данные отсутствуют	



ДОКУМЕНТ ПОДПИСАН
ЭЛЕКТРОННОЙ ПОДПИСЬЮ

Сертификат: 3094B7974B3CA8E1F07A347CFAD6FA78

Владелец: ФЕДЕРАЛЬНАЯ СЛУЖБА ГОСУДАРСТВЕННОЙ
РЕГИСТРАЦИИ, КАДАСТРА И КАРТОГРАФИИ
Действителен: с 17.05.2022 по 10.08.2023

полное наименование должности

инициалы, фамилия

Сооружение							
вид объекта недвижимости							
Лист № 14 раздела 5.1		Всего листов раздела 5.1: 31		Всего разделов: 4		Всего листов выписки: 35	
06.03.2023г. № КУВИ-001/2023-55275038							
Кадастровый номер:			05:01:000126:117				
109	281231.32	283069.3	-	0.1	данные отсутствуют	данные отсутствуют	
110	281233.34	283064.61	-	0.1	данные отсутствуют	данные отсутствуют	
111	281235.74	283058.99	-	0.1	данные отсутствуют	данные отсутствуют	
112	281240.68	283047.41	-	0.1	данные отсутствуют	данные отсутствуют	
113	281243.25	283040.5	-	0.1	данные отсутствуют	данные отсутствуют	
114	281245.88	283034.01	-	0.1	данные отсутствуют	данные отсутствуют	
115	281247.51	283029.74	-	0.1	данные отсутствуют	данные отсутствуют	
116	281248.01	283028.51	-	0.1	данные отсутствуют	данные отсутствуют	
117	281250.97	283021.98	-	0.1	данные отсутствуют	данные отсутствуют	
118	281251.42	283020.97	-	0.1	данные отсутствуют	данные отсутствуют	
119	281259.19	283000.72	-	0.1	данные отсутствуют	данные отсутствуют	
120	281259.67	282999.49	-	0.1	данные отсутствуют	данные отсутствуют	
121	281261.81	282994.43	-	0.1	данные отсутствуют	данные отсутствуют	
122	281262.56	282992.57	-	0.1	данные отсутствуют	данные отсутствуют	
123	281264.82	282986.82	-	0.1	данные отсутствуют	данные отсутствуют	
124	281267.37	282980.32	-	0.1	данные отсутствуют	данные отсутствуют	
125	281268.8	282976.69	-	0.1	данные отсутствуют	данные отсутствуют	



ДОКУМЕНТ ПОДПИСАН
ЭЛЕКТРОННОЙ ПОДПИСЬЮ

Сертификат: 3094B7974B3CA8E1F07A347CFAD6FA78

Владелец: ФЕДЕРАЛЬНАЯ СЛУЖБА ГОСУДАРСТВЕННОЙ
РЕГИСТРАЦИИ, КАДАСТРА И КАРТОГРАФИИ
Действителен: с 17.05.2022 по 10.08.2023

полное наименование должности

инициалы, фамилия

Сооружение							
вид объекта недвижимости							
Лист № 15 раздела 5.1		Всего листов раздела 5.1: 31		Всего разделов: 4		Всего листов выписки: 35	
06.03.2023г. № КУВИ-001/2023-55275038							
Кадастровый номер:			05:01:000126:117				
126	281269.93	282973.81	-	0.1	данные отсутствуют	данные отсутствуют	
127	281272.07	282968.37	-	0.1	данные отсутствуют	данные отсутствуют	
128	281274.69	282962.22	-	0.1	данные отсутствуют	данные отсутствуют	
129	281284.09	282939.75	-	0.1	данные отсутствуют	данные отсутствуют	
130	281288.13	282929.92	-	0.1	данные отсутствуют	данные отсутствуют	
131	281294.47	282914.46	-	0.1	данные отсутствуют	данные отсутствуют	
132	281302.88	282894.47	-	0.1	данные отсутствуют	данные отсутствуют	
133	281303.28	282893.51	-	0.1	данные отсутствуют	данные отсутствуют	
134	281305.47	282888.07	-	0.1	данные отсутствуют	данные отсутствуют	
135	281305.86	282887.09	-	0.1	данные отсутствуют	данные отсутствуют	
136	281308.59	282880.22	-	0.1	данные отсутствуют	данные отсутствуют	
137	281310.67	282875.01	-	0.1	данные отсутствуют	данные отсутствуют	
138	281312.67	282870.04	-	0.1	данные отсутствуют	данные отсутствуют	
139	281313.94	282867.04	-	0.1	данные отсутствуют	данные отсутствуют	
140	281316.61	282860.69	-	0.1	данные отсутствуют	данные отсутствуют	
141	281319.16	282854.42	-	0.1	данные отсутствуют	данные отсутствуют	
142	281321.72	282848.09	-	0.1	данные отсутствуют	данные отсутствуют	



ДОКУМЕНТ ПОДПИСАН
ЭЛЕКТРОННОЙ ПОДПИСЬЮ

Сертификат: 3094B7974B3CA8E1F07A347CFAD6FA78

Владелец: ФЕДЕРАЛЬНАЯ СЛУЖБА ГОСУДАРСТВЕННОЙ
РЕГИСТРАЦИИ, КАДАСТРА И КАРТОГРАФИИ
Действителен: с 17.05.2022 по 10.08.2023

полное наименование должности

инициалы, фамилия

Сооружение							
вид объекта недвижимости							
Лист № 16 раздела 5.1		Всего листов раздела 5.1: 31		Всего разделов: 4		Всего листов выписки: 35	
06.03.2023г. № КУВИ-001/2023-55275038							
Кадастровый номер:			05:01:000126:117				
143	281322.6	282845.87	-	0.1	данные отсутствуют	данные отсутствуют	
144	281324.54	282841.02	-	0.1	данные отсутствуют	данные отсутствуют	
145	281326.64	282835.78	-	0.1	данные отсутствуют	данные отсутствуют	
146	281327.34	282834.06	-	0.1	данные отсутствуют	данные отсутствуют	
147	281329.18	282829.92	-	0.1	данные отсутствуют	данные отсутствуют	
148	281335.28	282816.29	-	0.1	данные отсутствуют	данные отсутствуют	
149	281338.08	282810.11	-	0.1	данные отсутствуют	данные отсутствуют	
150	281349.16	282785.65	-	0.1	данные отсутствуют	данные отсутствуют	
151	281353.63	282775.83	-	0.1	данные отсутствуют	данные отсутствуют	
152	281354.18	282775.27	-	0.1	данные отсутствуют	данные отсутствуют	
153	281359.35	282770.04	-	0.1	данные отсутствуют	данные отсутствуют	
154	281365.24	282764.35	-	0.1	данные отсутствуют	данные отсутствуют	
155	281370.97	282758.68	-	0.1	данные отсутствуют	данные отсутствуют	
156	281372.62	282756.74	-	0.1	данные отсутствуют	данные отсутствуют	
157	281374.83	282754.15	-	0.1	данные отсутствуют	данные отсутствуют	
158	281384.04	282743.35	-	0.1	данные отсутствуют	данные отсутствуют	
159	281393.54	282731.43	-	0.1	данные отсутствуют	данные отсутствуют	



ДОКУМЕНТ ПОДПИСАН
ЭЛЕКТРОННОЙ ПОДПИСЬЮ

Сертификат: 3094B7974B3CA8E1F07A347CFAD6FA78

Владелец: ФЕДЕРАЛЬНАЯ СЛУЖБА ГОСУДАРСТВЕННОЙ
РЕГИСТРАЦИИ, КАДАСТРА И КАРТОГРАФИИ
Действителен: с 17.05.2022 по 10.08.2023

полное наименование должности

инициалы, фамилия

Сооружение							
вид объекта недвижимости							
Лист № 17 раздела 5.1		Всего листов раздела 5.1: 31		Всего разделов: 4		Всего листов выписки: 35	
06.03.2023г. № КУВИ-001/2023-55275038							
Кадастровый номер:			05:01:000126:117				
160	281398.12	282725.69	-	0.1	данные отсутствуют	данные отсутствуют	
161	281402.69	282719.91	-	0.1	данные отсутствуют	данные отсутствуют	
162	281405.96	282715.78	-	0.1	данные отсутствуют	данные отсутствуют	
163	281412.72	282703	-	0.1	данные отсутствуют	данные отсутствуют	
164	281414.89	282697.6	-	0.1	данные отсутствуют	данные отсутствуют	
165	281417.2	282691.67	-	0.1	данные отсутствуют	данные отсутствуют	
166	281419.41	282685.86	-	0.1	данные отсутствуют	данные отсутствуют	
167	281421.53	282680.03	-	0.1	данные отсутствуют	данные отсутствуют	
168	281423.04	282675.57	-	0.1	данные отсутствуют	данные отсутствуют	
169	281423.4	282674.36	-	0.1	данные отсутствуют	данные отсутствуют	
170	281425.75	282666.31	-	0.1	данные отсутствуют	данные отсутствуют	
171	281427.91	282656.27	-	0.1	данные отсутствуют	данные отсутствуют	
172	281429.43	282648	-	0.1	данные отсутствуют	данные отсутствуют	
173	281433.28	282626.34	-	0.1	данные отсутствуют	данные отсутствуют	
1	281364.15	283257.86	-	0.1	данные отсутствуют	данные отсутствуют	
2	281386.18	283265.48	-	0.1	данные отсутствуют	данные отсутствуют	
3	281392.88	283267.8	-	0.1	данные отсутствуют	данные отсутствуют	



ДОКУМЕНТ ПОДПИСАН
ЭЛЕКТРОННОЙ ПОДПИСЬЮ

Сертификат: 3094B7974B3CA8E1F07A347CFAD6FA78

Владелец: ФЕДЕРАЛЬНАЯ СЛУЖБА ГОСУДАРСТВЕННОЙ
РЕГИСТРАЦИИ, КАДАСТРА И КАРТОГРАФИИ
Действителен: с 17.05.2022 по 10.08.2023

полное наименование должности

инициалы, фамилия

Сооружение							
вид объекта недвижимости							
Лист № 18 раздела 5.1		Всего листов раздела 5.1: 31		Всего разделов: 4		Всего листов выписки: 35	
06.03.2023г. № КУВИ-001/2023-55275038							
Кадастровый номер:			05:01:000126:117				
4	281399.27	283269.88	-	0.1	данные отсутствуют	данные отсутствуют	
5	281413.95	283273.96	-	0.1	данные отсутствуют	данные отсутствуют	
6	281450.32	283283.79	-	0.1	данные отсутствуют	данные отсутствуют	
7	281452.62	283284.47	-	0.1	данные отсутствуют	данные отсутствуют	
8	281457.73	283285.96	-	0.1	данные отсутствуют	данные отсутствуют	
9	281473.05	283290.07	-	0.1	данные отсутствуют	данные отсутствуют	
1	281359.54	282769.86	-	0.1	данные отсутствуют	данные отсутствуют	
2	281369.31	282777.4	-	0.1	данные отсутствуют	данные отсутствуют	
3	281370.87	282778.61	-	0.1	данные отсутствуют	данные отсутствуют	
4	281371.35	282779.87	-	0.1	данные отсутствуют	данные отсутствуют	
5	281378.24	282797.95	-	0.1	данные отсутствуют	данные отсутствуют	
6	281398	282841.26	-	0.1	данные отсутствуют	данные отсутствуют	
7	281400.86	282846.23	-	0.1	данные отсутствуют	данные отсутствуют	
8	281494.19	283016.58	-	0.1	данные отсутствуют	данные отсутствуют	
9	281495.06	283018.23	-	0.1	данные отсутствуют	данные отсутствуют	
10	281500.36	283028.35	-	0.1	данные отсутствуют	данные отсутствуют	
11	281502.68	283032.79	-	0.1	данные отсутствуют	данные отсутствуют	



ДОКУМЕНТ ПОДПИСАН
ЭЛЕКТРОННОЙ ПОДПИСЬЮ

Сертификат: 3094B7974B3CA8E1F07A347CFAD6FA78

Владелец: ФЕДЕРАЛЬНАЯ СЛУЖБА ГОСУДАРСТВЕННОЙ
РЕГИСТРАЦИИ, КАДАСТРА И КАРТОГРАФИИ
Действителен: с 17.05.2022 по 10.08.2023

полное наименование должности

инициалы, фамилия

Сооружение							
вид объекта недвижимости							
Лист № 19 раздела 5.1		Всего листов раздела 5.1: 31		Всего разделов: 4		Всего листов выписки: 35	
06.03.2023г. № КУВИ-001/2023-55275038							
Кадастровый номер:			05:01:000126:117				
12	281505.72	283038.81	-	0.1	данные отсутствуют	данные отсутствуют	
13	281506.24	283039.86	-	0.1	данные отсутствуют	данные отсутствуют	
14	281508.66	283044.69	-	0.1	данные отсутствуют	данные отсутствуют	
15	281511.28	283050.28	-	0.1	данные отсутствуют	данные отсутствуют	
16	281514.04	283055.7	-	0.1	данные отсутствуют	данные отсутствуют	
17	281516.44	283060.44	-	0.1	данные отсутствуют	данные отсутствуют	
18	281519	283065.31	-	0.1	данные отсутствуют	данные отсутствуют	
19	281519.13	283065.57	-	0.1	данные отсутствуют	данные отсутствуют	
20	281521.91	283071.17	-	0.1	данные отсутствуют	данные отсутствуют	
21	281522.53	283072.29	-	0.1	данные отсутствуют	данные отсутствуют	
22	281526.89	283080.68	-	0.1	данные отсутствуют	данные отсутствуют	
23	281527.85	283082.37	-	0.1	данные отсутствуют	данные отсутствуют	
24	281531.3	283088.05	-	0.1	данные отсутствуют	данные отсутствуют	
25	281534.26	283092.93	-	0.1	данные отсутствуют	данные отсутствуют	
26	281537.36	283098.05	-	0.1	данные отсутствуют	данные отсутствуют	
27	281540.47	283103.27	-	0.1	данные отсутствуют	данные отсутствуют	
28	281543.59	283108.48	-	0.1	данные отсутствуют	данные отсутствуют	



ДОКУМЕНТ ПОДПИСАН
ЭЛЕКТРОННОЙ ПОДПИСЬЮ

Сертификат: 3094B7974B3CA8E1F07A347CFAD6FA78

Владелец: ФЕДЕРАЛЬНАЯ СЛУЖБА ГОСУДАРСТВЕННОЙ
РЕГИСТРАЦИИ, КАДАСТРА И КАРТОГРАФИИ
Действителен: с 17.05.2022 по 10.08.2023

полное наименование должности

инициалы, фамилия

Сооружение							
вид объекта недвижимости							
Лист № 20 раздела 5.1		Всего листов раздела 5.1: 31		Всего разделов: 4		Всего листов выписки: 35	
06.03.2023г. № КУВИ-001/2023-55275038							
Кадастровый номер:			05:01:000126:117				
29	281546.27	283113.01	-	0.1	данные отсутствуют	данные отсутствуют	
30	281549.93	283118.96	-	0.1	данные отсутствуют	данные отсутствуют	
31	281552.73	283123.28	-	0.1	данные отсутствуют	данные отсутствуют	
32	281559.2	283132.93	-	0.1	данные отсутствуют	данные отсутствуют	
33	281567.67	283147.3	-	0.1	данные отсутствуют	данные отсутствуют	
34	281570.97	283151.83	-	0.1	данные отсутствуют	данные отсутствуют	
35	281574.16	283156.4	-	0.1	данные отсутствуют	данные отсутствуют	
36	281577.84	283161.6	-	0.1	данные отсутствуют	данные отсутствуют	
37	281582.08	283167.99	-	0.1	данные отсутствуют	данные отсутствуют	
38	281580.99	283169.29	-	0.1	данные отсутствуют	данные отсутствуют	
39	281577.06	283173.69	-	0.1	данные отсутствуют	данные отсутствуют	
40	281574.62	283176.92	-	0.1	данные отсутствуют	данные отсутствуют	
41	281571.61	283180.34	-	0.1	данные отсутствуют	данные отсутствуют	
42	281567.83	283184.67	-	0.1	данные отсутствуют	данные отсутствуют	
43	281563.9	283189.3	-	0.1	данные отсутствуют	данные отсутствуют	
44	281559.98	283194.09	-	0.1	данные отсутствуют	данные отсутствуют	
45	281557.15	283198.32	-	0.1	данные отсутствуют	данные отсутствуют	



ДОКУМЕНТ ПОДПИСАН
ЭЛЕКТРОННОЙ ПОДПИСЬЮ

Сертификат: 3094B7974B3CA8E1F07A347CFAD6FA78

Владелец: ФЕДЕРАЛЬНАЯ СЛУЖБА ГОСУДАРСТВЕННОЙ
РЕГИСТРАЦИИ, КАДАСТРА И КАРТОГРАФИИ
Действителен: с 17.05.2022 по 10.08.2023

полное наименование должности

инициалы, фамилия

Сооружение							
вид объекта недвижимости							
Лист № 21 раздела 5.1		Всего листов раздела 5.1: 31		Всего разделов: 4		Всего листов выписки: 35	
06.03.2023г. № КУВИ-001/2023-55275038							
Кадастровый номер:			05:01:000126:117				
46	281553.49	283202.71	-	0.1	данные отсутствуют	данные отсутствуют	
47	281542.47	283215.88	-	0.1	данные отсутствуют	данные отсутствуют	
48	281538.35	283220.81	-	0.1	данные отсутствуют	данные отсутствуют	
49	281534.11	283225.66	-	0.1	данные отсутствуют	данные отсутствуют	
50	281530.22	283230.24	-	0.1	данные отсутствуют	данные отсутствуют	
51	281529.44	283231.53	-	0.1	данные отсутствуют	данные отсутствуют	
52	281524.63	283236.91	-	0.1	данные отсутствуют	данные отсутствуют	
53	281520.92	283239.37	-	0.1	данные отсутствуют	данные отсутствуют	
54	281516.1	283242.58	-	0.1	данные отсутствуют	данные отсутствуют	
55	281511.31	283245.87	-	0.1	данные отсутствуют	данные отсутствуют	
56	281501.76	283252.28	-	0.1	данные отсутствуют	данные отсутствуют	
57	281496.73	283255.32	-	0.1	данные отсутствуют	данные отсутствуют	
58	281491.2	283258.95	-	0.1	данные отсутствуют	данные отсутствуют	
59	281486.71	283261.95	-	0.1	данные отсутствуют	данные отсутствуют	
60	281479.1	283266.64	-	0.1	данные отсутствуют	данные отсутствуют	
61	281477.96	283267.36	-	0.1	данные отсутствуют	данные отсутствуют	
62	281477.62	283268.6	-	0.1	данные отсутствуют	данные отсутствуют	



ДОКУМЕНТ ПОДПИСАН
ЭЛЕКТРОННОЙ ПОДПИСЬЮ

Сертификат: 3094B7974B3CA8E1F07A347CFAD6FA78

Владелец: ФЕДЕРАЛЬНАЯ СЛУЖБА ГОСУДАРСТВЕННОЙ
РЕГИСТРАЦИИ, КАДАСТРА И КАРТОГРАФИИ
Действителен: с 17.05.2022 по 10.08.2023

полное наименование должности

инициалы, фамилия

Сооружение							
вид объекта недвижимости							
Лист № 22 раздела 5.1		Всего листов раздела 5.1: 31		Всего разделов: 4		Всего листов выписки: 35	
06.03.2023г. № КУВИ-001/2023-55275038							
Кадастровый номер:			05:01:000126:117				
63	281475.68	283275.55	-	0.1	данные отсутствуют	данные отсутствуют	
64	281475.25	283277.07	-	0.1	данные отсутствуют	данные отсутствуют	
65	281474.04	283281.38	-	0.1	данные отсутствуют	данные отсутствуют	
66	281472.52	283288.04	-	0.1	данные отсутствуют	данные отсутствуют	
67	281470.41	283297.5	-	0.1	данные отсутствуют	данные отсутствуют	
68	281469.18	283303.15	-	0.1	данные отсутствуют	данные отсутствуют	
69	281467.82	283309.55	-	0.1	данные отсутствуют	данные отсутствуют	
70	281466.7	283314.84	-	0.1	данные отсутствуют	данные отсутствуют	
71	281465.46	283320.68	-	0.1	данные отсутствуют	данные отсутствуют	
72	281463.79	283328.14	-	0.1	данные отсутствуют	данные отсутствуют	
73	281462.58	283333.52	-	0.1	данные отсутствуют	данные отсутствуют	
74	281461.35	283338.97	-	0.1	данные отсутствуют	данные отсутствуют	
75	281459.97	283345.12	-	0.1	данные отсутствуют	данные отсутствуют	
76	281459.74	283346.15	-	0.1	данные отсутствуют	данные отсутствуют	
77	281458.81	283350.34	-	0.1	данные отсутствуют	данные отсутствуют	
78	281458.62	283351.19	-	0.1	данные отсутствуют	данные отсутствуют	
79	281457.23	283357.45	-	0.1	данные отсутствуют	данные отсутствуют	



ДОКУМЕНТ ПОДПИСАН
ЭЛЕКТРОННОЙ ПОДПИСЬЮ

Сертификат: 3094B7974B3CA8E1F07A347CFAD6FA78

Владелец: ФЕДЕРАЛЬНАЯ СЛУЖБА ГОСУДАРСТВЕННОЙ
РЕГИСТРАЦИИ, КАДАСТРА И КАРТОГРАФИИ
Действителен: с 17.05.2022 по 10.08.2023

полное наименование должности

инициалы, фамилия

Сооружение							
вид объекта недвижимости							
Лист № 23 раздела 5.1		Всего листов раздела 5.1: 31		Всего разделов: 4		Всего листов выписки: 35	
06.03.2023г. № КУВИ-001/2023-55275038							
Кадастровый номер:			05:01:000126:117				
80	281456.23	283361.86	-	0.1	данные отсутствуют	данные отсутствуют	
81	281454.74	283368.47	-	0.1	данные отсутствуют	данные отсутствуют	
82	281454.35	283370.19	-	0.1	данные отсутствуют	данные отсутствуют	
83	281452.78	283377.12	-	0.1	данные отсутствуют	данные отсутствуют	
84	281451.42	283383.19	-	0.1	данные отсутствуют	данные отсутствуют	
85	281448.7	283395.42	-	0.1	данные отсутствуют	данные отсутствуют	
86	281447.29	283401.77	-	0.1	данные отсутствуют	данные отсутствуют	
87	281444.47	283414.11	-	0.1	данные отсутствуют	данные отсутствуют	
88	281443.66	283417.59	-	0.1	данные отсутствуют	данные отсутствуют	
89	281442.41	283423.02	-	0.1	данные отсутствуют	данные отсутствуют	
90	281441.69	283426.15	-	0.1	данные отсутствуют	данные отсутствуют	
91	281440.23	283432.46	-	0.1	данные отсутствуют	данные отсутствуют	
92	281439	283437.82	-	0.1	данные отсутствуют	данные отсутствуют	
93	281438.84	283438.51	-	0.1	данные отсутствуют	данные отсутствуют	
94	281437.41	283444.82	-	0.1	данные отсутствуют	данные отсутствуют	
95	281437.33	283445.18	-	0.1	данные отсутствуют	данные отсутствуют	
96	281436.08	283450.69	-	0.1	данные отсутствуют	данные отсутствуют	



ДОКУМЕНТ ПОДПИСАН
ЭЛЕКТРОННОЙ ПОДПИСЬЮ

Сертификат: 3094B7974B3CA8E1F07A347CFAD6FA78

Владелец: ФЕДЕРАЛЬНАЯ СЛУЖБА ГОСУДАРСТВЕННОЙ
РЕГИСТРАЦИИ, КАДАСТРА И КАРТОГРАФИИ
Действителен: с 17.05.2022 по 10.08.2023

полное наименование должности

инициалы, фамилия

Сооружение							
вид объекта недвижимости							
Лист № 24 раздела 5.1		Всего листов раздела 5.1: 31		Всего разделов: 4		Всего листов выписки: 35	
06.03.2023г. № КУВИ-001/2023-55275038							
Кадастровый номер:			05:01:000126:117				
97	281434.61	283457.16	-	0.1	данные отсутствуют	данные отсутствуют	
98	281433.35	283462.72	-	0.1	данные отсутствуют	данные отсутствуют	
99	281431.98	283468.76	-	0.1	данные отсутствуют	данные отсутствуют	
100	281429.15	283480.05	-	0.1	данные отсутствуют	данные отсутствуют	
101	281427.62	283486.13	-	0.1	данные отсутствуют	данные отсутствуют	
102	281427.19	283487.91	-	0.1	данные отсутствуют	данные отсутствуют	
103	281425.6	283494.44	-	0.1	данные отсутствуют	данные отсутствуют	
104	281425.4	283495.26	-	0.1	данные отсутствуют	данные отсутствуют	
105	281424.5	283498.91	-	0.1	данные отсутствуют	данные отсутствуют	
106	281422.99	283505.05	-	0.1	данные отсутствуют	данные отсутствуют	
107	281421.53	283510.97	-	0.1	данные отсутствуют	данные отсутствуют	
108	281420.04	283516.97	-	0.1	данные отсутствуют	данные отсутствуют	
109	281418.55	283522.95	-	0.1	данные отсутствуют	данные отсутствуют	
110	281416.94	283529.36	-	0.1	данные отсутствуют	данные отсутствуют	
111	281415.23	283536.2	-	0.1	данные отсутствуют	данные отсутствуют	
112	281414.8	283537.92	-	0.1	данные отсутствуют	данные отсутствуют	
113	281412.22	283544.99	-	0.1	данные отсутствуют	данные отсутствуют	



ДОКУМЕНТ ПОДПИСАН
ЭЛЕКТРОННОЙ ПОДПИСЬЮ

Сертификат: 3094B7974B3CA8E1F07A347CFAD6FA78

Владелец: ФЕДЕРАЛЬНАЯ СЛУЖБА ГОСУДАРСТВЕННОЙ
РЕГИСТРАЦИИ, КАДАСТРА И КАРТОГРАФИИ
Действителен: с 17.05.2022 по 10.08.2023

полное наименование должности

инициалы, фамилия

Сооружение							
вид объекта недвижимости							
Лист № 25 раздела 5.1		Всего листов раздела 5.1: 31		Всего разделов: 4		Всего листов выписки: 35	
06.03.2023г. № КУВИ-001/2023-55275038							
Кадастровый номер:			05:01:000126:117				
114	281411.97	283545.71	-	0.1	данные отсутствуют	данные отсутствуют	
115	281410.26	283545.07	-	0.1	данные отсутствуют	данные отсутствуют	
116	281399.16	283540.89	-	0.1	данные отсутствуют	данные отсутствуют	
117	281394.07	283538.97	-	0.1	данные отсутствуют	данные отсутствуют	
118	281393.07	283538.6	-	0.1	данные отсутствуют	данные отсутствуют	
119	281392.8	283539.85	-	0.1	данные отсутствуют	данные отсутствуют	
120	281391.96	283543.77	-	0.1	данные отсутствуют	данные отсутствуют	
121	281390.26	283551.97	-	0.1	данные отсутствуют	данные отсутствуют	
122	281388.59	283559.62	-	0.1	данные отсутствуют	данные отсутствуют	
123	281387	283567.73	-	0.1	данные отсутствуют	данные отсутствуют	
124	281385.66	283574.03	-	0.1	данные отсутствуют	данные отсутствуют	
125	281384.18	283580.4	-	0.1	данные отсутствуют	данные отсутствуют	
126	281382.84	283586.91	-	0.1	данные отсутствуют	данные отсутствуют	
127	281380.99	283594.9	-	0.1	данные отсутствуют	данные отсутствуют	
128	281380.26	283594.71	-	0.1	данные отсутствуют	данные отсутствуют	
129	281374.83	283593.34	-	0.1	данные отсутствуют	данные отсутствуют	
130	281369.76	283592.01	-	0.1	данные отсутствуют	данные отсутствуют	



ДОКУМЕНТ ПОДПИСАН
ЭЛЕКТРОННОЙ ПОДПИСЬЮ

Сертификат: 3094B7974B3CA8E1F07A347CFAD6FA78

Владелец: ФЕДЕРАЛЬНАЯ СЛУЖБА ГОСУДАРСТВЕННОЙ
РЕГИСТРАЦИИ, КАДАСТРА И КАРТОГРАФИИ
Действителен: с 17.05.2022 по 10.08.2023

полное наименование должности

инициалы, фамилия

Сооружение							
вид объекта недвижимости							
Лист № 26 раздела 5.1		Всего листов раздела 5.1: 31		Всего разделов: 4		Всего листов выписки: 35	
06.03.2023г. № КУВИ-001/2023-55275038							
Кадастровый номер:			05:01:000126:117				
131	281362.73	283589.96	-	0.1	данные отсутствуют	данные отсутствуют	
132	281356.01	283588.34	-	0.1	данные отсутствуют	данные отсутствуют	
133	281348.52	283586.37	-	0.1	данные отсутствуют	данные отсутствуют	
134	281341.79	283584.49	-	0.1	данные отсутствуют	данные отсутствуют	
135	281333.93	283582.38	-	0.1	данные отсутствуют	данные отсутствуют	
136	281327.06	283580.53	-	0.1	данные отсутствуют	данные отсутствуют	
137	281326.05	283580.25	-	0.1	данные отсутствуют	данные отсутствуют	
138	281326.02	283580.47	-	0.1	данные отсутствуют	данные отсутствуют	
139	281325.68	283582.57	-	0.1	данные отсутствуют	данные отсутствуют	
140	281324.37	283588.15	-	0.1	данные отсутствуют	данные отсутствуют	
141	281322.75	283595.45	-	0.1	данные отсутствуют	данные отсутствуют	
142	281321.32	283602.14	-	0.1	данные отсутствуют	данные отсутствуют	
143	281319.92	283609.64	-	0.1	данные отсутствуют	данные отсутствуют	
144	281318.86	283616.22	-	0.1	данные отсутствуют	данные отсутствуют	
145	281317.86	283622.61	-	0.1	данные отсутствуют	данные отсутствуют	
146	281315.75	283635.74	-	0.1	данные отсутствуют	данные отсутствуют	
147	281314.32	283644.13	-	0.1	данные отсутствуют	данные отсутствуют	



ДОКУМЕНТ ПОДПИСАН
ЭЛЕКТРОННОЙ ПОДПИСЬЮ

Сертификат: 3094B7974B3CA8E1F07A347CFAD6FA78

Владелец: ФЕДЕРАЛЬНАЯ СЛУЖБА ГОСУДАРСТВЕННОЙ
РЕГИСТРАЦИИ, КАДАСТРА И КАРТОГРАФИИ
Действителен: с 17.05.2022 по 10.08.2023

полное наименование должности

инициалы, фамилия

Сооружение							
вид объекта недвижимости							
Лист № 27 раздела 5.1		Всего листов раздела 5.1: 31		Всего разделов: 4		Всего листов выписки: 35	
06.03.2023г. № КУВИ-001/2023-55275038							
Кадастровый номер:			05:01:000126:117				
148	281313.87	283648.47	-	0.1	данные отсутствуют	данные отсутствуют	
149	281313.26	283652.31	-	0.1	данные отсутствуют	данные отсутствуют	
150	281312.67	283656.01	-	0.1	данные отсутствуют	данные отсутствуют	
151	281312.33	283657.58	-	0.1	данные отсутствуют	данные отсутствуют	
152	281311.43	283663.65	-	0.1	данные отсутствуют	данные отсутствуют	
153	281311.01	283667.46	-	0.1	данные отсутствуют	данные отсутствуют	
154	281310.01	283677.45	-	0.1	данные отсутствуют	данные отсутствуют	
155	281309.14	283683.74	-	0.1	данные отсутствуют	данные отсутствуют	
156	281308.41	283691.2	-	0.1	данные отсутствуют	данные отсутствуют	
157	281307.8	283696.71	-	0.1	данные отсутствуют	данные отсутствуют	
158	281307.38	283703.92	-	0.1	данные отсутствуют	данные отсутствуют	
159	281307.14	283710.87	-	0.1	данные отсутствуют	данные отсутствуют	
160	281306.85	283716.97	-	0.1	данные отсутствуют	данные отсутствуют	
161	281306.02	283725.57	-	0.1	данные отсутствуют	данные отсутствуют	
162	281305.51	283731.16	-	0.1	данные отсутствуют	данные отсутствуют	
163	281305.41	283732.32	-	0.1	данные отсутствуют	данные отсутствуют	
164	281304.87	283732.31	-	0.1	данные отсутствуют	данные отсутствуют	



ДОКУМЕНТ ПОДПИСАН
ЭЛЕКТРОННОЙ ПОДПИСЬЮ

Сертификат: 3094B7974B3CA8E1F07A347CFAD6FA78

Владелец: ФЕДЕРАЛЬНАЯ СЛУЖБА ГОСУДАРСТВЕННОЙ
РЕГИСТРАЦИИ, КАДАСТРА И КАРТОГРАФИИ
Действителен: с 17.05.2022 по 10.08.2023

полное наименование должности

инициалы, фамилия

Сооружение							
вид объекта недвижимости							
Лист № 28 раздела 5.1		Всего листов раздела 5.1: 31		Всего разделов: 4		Всего листов выписки: 35	
06.03.2023г. № КУВИ-001/2023-55275038							
Кадастровый номер:			05:01:000126:117				
165	281300.08	283732.29	-	0.1	данные отсутствуют	данные отсутствуют	
166	281292.84	283732.39	-	0.1	данные отсутствуют	данные отсутствуют	
167	281285.21	283732.39	-	0.1	данные отсутствуют	данные отсутствуют	
168	281278.69	283732.25	-	0.1	данные отсутствуют	данные отсутствуют	
169	281271.39	283732.17	-	0.1	данные отсутствуют	данные отсутствуют	
170	281264.04	283732.18	-	0.1	данные отсутствуют	данные отсутствуют	
171	281257.9	283732.19	-	0.1	данные отсутствуют	данные отсутствуют	
172	281251.78	283732.27	-	0.1	данные отсутствуют	данные отсутствуют	
173	281243.79	283732.45	-	0.1	данные отсутствуют	данные отсутствуют	
174	281238.69	283732.54	-	0.1	данные отсутствуют	данные отсутствуют	
175	281231.71	283732.59	-	0.1	данные отсутствуют	данные отсутствуют	
176	281224.73	283732.66	-	0.1	данные отсутствуют	данные отсутствуют	
177	281217.27	283732.72	-	0.1	данные отсутствуют	данные отсутствуют	
178	281210.57	283732.75	-	0.1	данные отсутствуют	данные отсутствуют	
179	281205.06	283732.84	-	0.1	данные отсутствуют	данные отсутствуют	
180	281198.06	283732.94	-	0.1	данные отсутствуют	данные отсутствуют	
181	281190.85	283733.05	-	0.1	данные отсутствуют	данные отсутствуют	



ДОКУМЕНТ ПОДПИСАН
ЭЛЕКТРОННОЙ ПОДПИСЬЮ

Сертификат: 3094B7974B3CA8E1F07A347CFAD6FA78

Владелец: ФЕДЕРАЛЬНАЯ СЛУЖБА ГОСУДАРСТВЕННОЙ
РЕГИСТРАЦИИ, КАДАСТРА И КАРТОГРАФИИ
Действителен: с 17.05.2022 по 10.08.2023

полное наименование должности

инициалы, фамилия

Сооружение							
вид объекта недвижимости							
Лист № 29 раздела 5.1		Всего листов раздела 5.1: 31		Всего разделов: 4		Всего листов выписки: 35	
06.03.2023г. № КУВИ-001/2023-55275038							
Кадастровый номер:			05:01:000126:117				
182	281185.29	283733.07	-	0.1	данные отсутствуют	данные отсутствуют	
183	281182.97	283733.09	-	0.1	данные отсутствуют	данные отсутствуют	
184	281174.98	283733.17	-	0.1	данные отсутствуют	данные отсутствуют	
185	281172.27	283733.06	-	0.1	данные отсутствуют	данные отсутствуют	
186	281166.1	283733.17	-	0.1	данные отсутствуют	данные отсутствуют	
187	281159.13	283733.21	-	0.1	данные отсутствуют	данные отсутствуют	
188	281152.65	283733.25	-	0.1	данные отсутствуют	данные отсутствуют	
189	281145.22	283733.29	-	0.1	данные отсутствуют	данные отсутствуют	
190	281138.9	283733.37	-	0.1	данные отсутствуют	данные отсутствуют	
191	281132.1	283733.36	-	0.1	данные отсутствуют	данные отсутствуют	
192	281124.81	283733.4	-	0.1	данные отсутствуют	данные отсутствуют	
193	281117.93	283733.4	-	0.1	данные отсутствуют	данные отсутствуют	
194	281110.2	283733.48	-	0.1	данные отсутствуют	данные отсутствуют	
195	281103.81	283733.49	-	0.1	данные отсутствуют	данные отсутствуют	
196	281098.06	283733.55	-	0.1	данные отсутствуют	данные отсутствуют	
197	281094.77	283733.59	-	0.1	данные отсутствуют	данные отсутствуют	
198	281094.51	283733.05	-	0.1	данные отсутствуют	данные отсутствуют	



ДОКУМЕНТ ПОДПИСАН
ЭЛЕКТРОННОЙ ПОДПИСЬЮ

Сертификат: 3094B7974B3CA8E1F07A347CFAD6FA78

Владелец: ФЕДЕРАЛЬНАЯ СЛУЖБА ГОСУДАРСТВЕННОЙ
РЕГИСТРАЦИИ, КАДАСТРА И КАРТОГРАФИИ
Действителен: с 17.05.2022 по 10.08.2023

полное наименование должности

инициалы, фамилия

Сооружение							
вид объекта недвижимости							
Лист № 30 раздела 5.1		Всего листов раздела 5.1: 31		Всего разделов: 4		Всего листов выписки: 35	
06.03.2023г. № КУВИ-001/2023-55275038							
Кадастровый номер:			05:01:000126:117				
199	281094.26	283732.5	-	0.1	данные отсутствуют	данные отсутствуют	
200	281091.35	283726.31	-	0.1	данные отсутствуют	данные отсутствуют	
201	281088.57	283720.33	-	0.1	данные отсутствуют	данные отсутствуют	
202	281085.48	283713.79	-	0.1	данные отсутствуют	данные отсутствуют	
203	281082.64	283707.91	-	0.1	данные отсутствуют	данные отсутствуют	
204	281079.95	283702.31	-	0.1	данные отсутствуют	данные отсутствуют	
205	281077.42	283697.11	-	0.1	данные отсутствуют	данные отсутствуют	
206	281076.3	283694.82	-	0.1	данные отсутствуют	данные отсутствуют	
207	281075.56	283693.29	-	0.1	данные отсутствуют	данные отсутствуют	
208	281074.78	283693.67	-	0.1	данные отсутствуют	данные отсутствуют	
1	281076.73	283697.27	-	0.1	данные отсутствуют	данные отсутствуют	
2	281077.37	283698.8	-	0.1	данные отсутствуют	данные отсутствуют	
3	281076.77	283699.05	-	0.1	данные отсутствуют	данные отсутствуют	
4	281076.13	283697.53	-	0.1	данные отсутствуют	данные отсутствуют	
1	281076.73	283697.27	-	0.1	данные отсутствуют	данные отсутствуют	
2. Сведения о предельных высоте и глубине конструктивных элементов объекта недвижимости							
Предельная глубина конструктивных элементов объекта недвижимости, м				данные отсутствуют			
Предельная высота конструктивных элементов объекта недвижимости, м				данные отсутствуют			



ДОКУМЕНТ ПОДПИСАН
ЭЛЕКТРОННОЙ ПОДПИСЬЮ

Сертификат: 3094B7974B3CA8E1F07A347CFAD6FA78

Владелец: ФЕДЕРАЛЬНАЯ СЛУЖБА ГОСУДАРСТВЕННОЙ
РЕГИСТРАЦИИ, КАДАСТРА И КАРТОГРАФИИ
Действителен: с 17.05.2022 по 10.08.2023

полное наименование должности

инициалы, фамилия

Сооружение			
вид объекта недвижимости			
Лист № 31 раздела 5.1	Всего листов раздела 5.1: 31	Всего разделов: 4	Всего листов выписки: 35
06.03.2023г. № КУВИ-001/2023-55275038			
Кадастровый номер:		05:01:000126:117	

3. Сведения о характерных точках пересечения контура объекта недвижимости с контуром (контурами) иных зданий, сооружений, объектов незавершенного строительства

Система координат МСК-05

Номера характерных точек контура	Координаты, м		Средняя квадратическая погрешность определения координат характерных точек контура, м	Глубина, высота, м		Кадастровые номера иных объектов недвижимости, с контурами которых пересекается контур данного объекта недвижимости
	X	Y		H1	H2	
1	2	3	4	5	6	7
данные отсутствуют	данные отсутствуют	данные отсутствуют	данные отсутствуют	данные отсутствуют	данные отсутствуют	данные отсутствуют



ДОКУМЕНТ ПОДПИСАН
ЭЛЕКТРОННОЙ ПОДПИСЬЮ

Сертификат: 3094B7974B3CA8E1F07A347CFAD6FA78

Владелец: ФЕДЕРАЛЬНАЯ СЛУЖБА ГОСУДАРСТВЕННОЙ

РЕГИСТРАЦИИ, КАДАСТРА И КАРТОГРАФИИ

Действителен: с 17.05.2022 по 10.08.2023

полное наименование должности

инициалы, фамилия